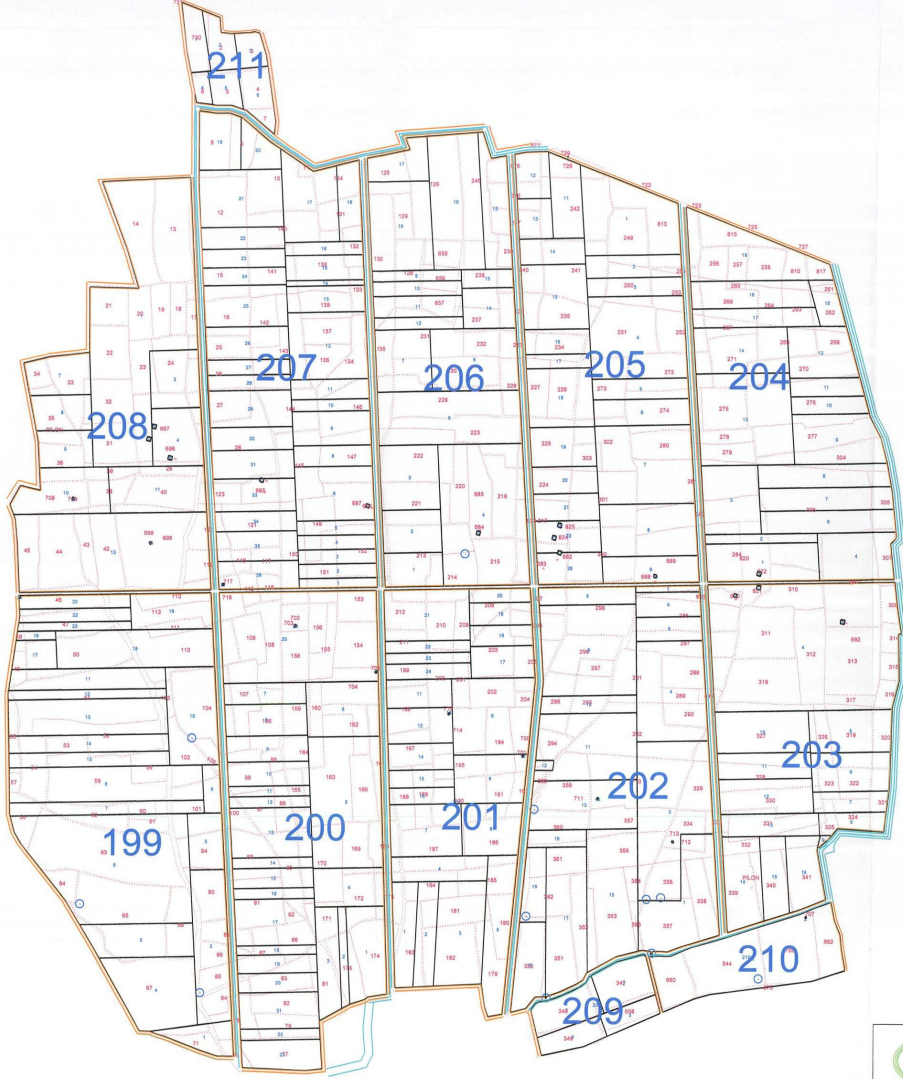




KONYA 8.KISIM

BAKIRTOLU MAHALLESİ

1. ASKI PARSELASYON PLANI HARİTASI



1/10000

		İli : KONYA İlçesi : KARATAY Mahallesi : BAKIRTOLU	
			
KONYA 8. KISIM AT VE TİGH PROJESİ BAKIRTOLU MAHALLESİ 1.AASKI PARSELASYON PLANI HARİTASI			
HAZIRLAYAN	YÖKLENCİ		
ÖZEN	Adı Soyadı M. Murat BEKTAŞ	Tarih 01.01.2021	Ölçeği 1:10000
KONTROL	Adı Soyadı ERCAN TUNÇLUK	Tarih 01.01.2021	ASIL İNŞAAT KARATAY Zirai Mühendis
İŞİN BAŞLI	DSİ 4. BÖLGE MÜDÜRLÜĞÜ / KONYA		
İNCELENDİ	Adı Soyadı H. Mustafa	Tarih 04.02.2021	TABDİK OLUNUR.
KONTROL	Adı Soyadı Zinnet M.Ş.	Tarih 06.02.2021	
TASVİP	Adı Soyadı Ş. Mehmet	Tarih 06.02.2021	
TABDİK MERCİ	DSİ GENEL MÜDÜRLÜĞÜ ARAZI TOPLU LASTIRMA VE TARLA İÇİ GELİŞTİRME HİZMETLERİ DANIŞMANI		
İNCELENDİ	Adı Soyadı Necip DUMAN	Tarih 01.01.2021	BAŞKANLIĞI / ADANA
KONTROL	Adı Soyadı İbrahim Burak YESİLOĞLU	Tarih 01.01.2021	TABDİK OLUNUR 01.01.2021
ARZI/NO	ARZ. Top. ve TİGH		
EBYS SAYI / TARİH:	DİM. Bşk. Yrd.		

101.....171	(0.50) ADA HAT
(0.50) ADA NO	
(0.50) PARSEL HAT	
(0.50) PARSEL NO	
(0.15) KADASTRO HAT	
(20) KADASTRO NO	
(0.15) KÖY SINIRI	
(0.15) SABİT TESİS (Ahrır)	
(0.15) SABİT TESİS (Bina)	
(0.15) SABİT TESİS (TEK AĞAÇ)	
(0.15) SABİT TESİS (meyvalık)	
(0.15) SABİT TESİS (Elektrik Direği)	
(0.15) SABİT TESİS (Trafik)	
(0.15) SABİT TESİS (Molomop)	
(0.15) SABİT TESİS (Pilon-Yer)	
(0.15) SABİT TESİS (Şahıs Kayusu)	
(0.15) PLANLANAN KANAL	